



Strömkarlen och Strandparken, Huddinge
Program för upprustning | 2026-03-06

AJ LANDSKAP

Strömkarlen och Strandparken
Program för upprustning
2026-03-06

Beställare
Fanny Boberg Bitzekis, Huddinge kommun

AJ Landskap
Åsa Glaumann, landskapsarkitekt LAR/MSA
Fredrik Dunér, landskapsarkitekt LAR/MSA
Silvia Banyoi, landskapsingengör/praktikant

Kartor/illustrationer
AJ Landskap där inte annan källa anges

AJ Landskap
Södermannagatan 5
116 23 Stockholm
08-442 19 90
info@aj-landskap.se
www.aj-landskap.se

Innehåll

Bakgrund och förutsättningar	4
Omfattning, syfte och mål	4
Platsen idag	5
Dialog	6
Analys	7
Rumslighet och karaktär	7
Kopplingar och barriärer	8
Funktion	9
Gestaltningssidé	10
Disposition	10
Sagoväsen & natur	11
Förslag	12
Strömkarlen	12
Strandparken	14

Bakgrund och förutsättningar

Omfattning, syfte och mål

Strömkarlen och Strandparken utgör tillsammans ett sammanhängande parkområde beläget i det naturnära villa- och radhusområdet Kynäs i Stuvsta, Huddinge kommun. Parkområdet omfattar ca 1,4 hektar och avgränsas av Långkärrsvägen i öst och sträcker sig längs Trehörningens strand förbi radhusområdet längs Strömkarlsvägen. I norr avgränsas parken av Kynäsvägen. Det kännetecknas av en blandning av anlagda lek- och aktivitetsytor, naturliga skogspartier och vattennära miljöer.

Programhandlingens syfte är att ta fram en plan för upp- rustning och utveckling av parkområdet som en helhet. Med sin närhet till både bostäder och vatten utgör området en viktig resurs för rekreation, lek och vistelse i närområdet.

Målet med programhandlingen är att skapa en attraktiv och variationsrik parkmiljö för alla åldrar. Detta innefattar upp- rustning av lekplatsen och bollplanen med nya lekredskap, tillskapande av aktivitets- och vistelseytor för äldre barn och vuxna, förbättrad belysning samt ökad tillgänglighet.

Förslaget ska även ta höjd för framtida kopplingar till det angränsande detaljplaneprojektet Lotusen 3 för ny radhus- bebyggelse.



Orienteringskarta Strömkarlen och Strandparken. Gul streckad cirkel motsvarar radien 300 m från Strömkarlens mitt.



Flygbild över Strömkarlen och Strandparken. Vit punktlinje markerar den del av parkområdet som ingår i projektet.

Bakgrund och förutsättningar

Platsen idag

I Strömkarlen finns en inhägnad grusad bollplan (1). Vid entrén finns cykelställ. Intill ligger en mindre lekplats för yngre barn med gungor, sandlåda, vippgungdjur och två mindre rutschkanor (2). Lekplatsens utrustning är av enklare typ och sliten. Här finns även några sittplatser i form av en parksoffa samt två olika typer av bänkbord. En asfalterad gångväg löper runt parken och förbinder Långkärrsvägen med Strömkarlsvägen.

I öster övergår Strömkarlen i en ljus träddridå, i huvudsak bestående av björk, med frodig markvegetation, följt av ett tätt vassbälte (3). Marken är delvis fuktig och vissa delar är svårtillgängliga.

Från Strömkarlen leder ett strandnära gångstråk söderut mot fickparken Strandparken. Stråket utgörs av en smalare grusstig (4) som leder till en bryggkonstruktion (5) utrustad med sittbänk, längs Trehörningens strand. Stråket kantas av klipphöllar och har fri utsikt över sjön.

Den långsmala Strandparken sträcker sig längs vattnet och är begränsad till ytan (6). Parken är naturlig med klipphöllar och ett glest trädbestånd av främst uppvuxen tall, björk och ek (7). I väster angränsar platsen till en radhuslänga längs Strömkarlsvägen, och strandkanten används som upplag för flera privatägda småbåtar (8). Från Strandparken leder en bitvis brant stig upp till Strömkarlsvägen (9).

Belysning finns bara längs den asfalterade gångvägen och består av något äldre armaturer och stolpar av standardtyp.

Inga särskilda naturvärden är utpekade i området, men Trehörningen är mycket viktig för reglering av vattennivån. På andra sidan sjön börjar Orlångens naturreservat.



1. Bollplanen



2. Lekplatsutrustning



3. Björkskog och vassbälte



4. Gångstråket från Strömkarlen till Strandparken



5. Bryggkonstruktion längs Trehörningens strand



6. Strandparken sträcker ut sig längs vattnet



7. Klipphöllar och uppvuxna träd



8. Båtopplag



9. Stigen mellan Strandparken och Strömkarlsvägen

Bakgrund och förutsättningar

Medborgardialog

För att fånga upp invånarnas synpunkter och önskemål på parken inför framtagandet av ett förslag genomfördes under juni–augusti 2025 en webbaserad medborgardialog för Strömkarlen. Dialogen annonserades via kommunens sociala medier, lokaltidningen Mitt i, affischer i parken, på biblioteket samt utskick till närliggande förskola Ur och Skur, pensionärsrådet och funktionshinderrådet. Drygt 100 synpunkter inkom.

Sammanställningen visar att många upplever parken som sliten och är positiva till att den rustas. Småbarnsleken uppskattas, men lekutbudet är begränsat. Grusplanen används sparsamt och belysningen upplevs som bristfällig.

Medborgarna har framför allt uttryckt önskemål om följande åtgärder:

- Konstgräs- eller multisportplan
- Lek för yngre barn som gungor och sandlåda
- Olika rutschkanor
- Linbana
- Studsmattor
- Snurrlek och lekhus
- Utmanande lek för äldre barn som svårare klätterlek
- Pumptrack-bana
- Hinderbana
- Utegym
- Grill
- Vädskydd
- Bättre belysning
- Fler och varierande sittplatser
- Spång mot vattnet
- Grönska och planteringar
- Öppen gräsyta för fri lek och picknick
- Tydligare och mer tillgängliga stråk och entréer

Resultatet av medborgardialogen har legat till grund för förslaget utformning och innehåll.



Gångvägen runt Strömkarlen, björkridån och vassbältet

Analys

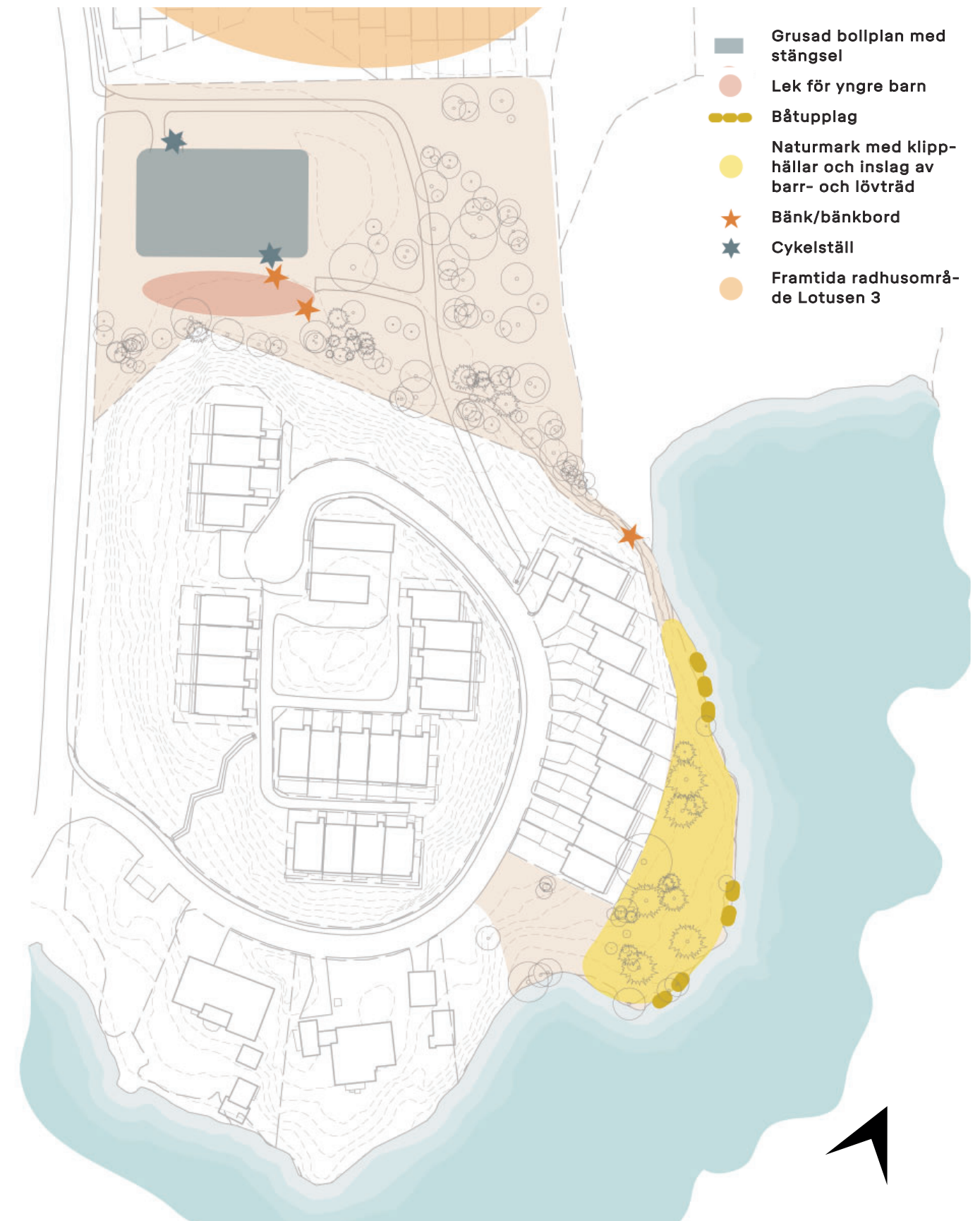
Funktion

Kvaliteter

- Tydlig funktionsuppdelning där Strömkarlen är aktivitetsinriktad medan Strandparken erbjuder lugn och naturupplevelse.
- Sammanhängande gångstråk bidrar till god orienterbarhet och en tydlig rörelsekedja genom hela parkområdet.

Brister

- Lekplatsen riktar sig främst till yngre barn och utrustningen är relativt nedgången.
- Bollplanen är dominant och tar upp en stor del av parken och dess placering genererar svårtutnyttjade mindre restytor runtomkring.
- Sittmöblerna i Strömkarlen är koncentrerade till området mellan leken och bollplanen och upplevs till synes slumpmässigt placerade. Bänkborden är slitna och av olika typ. I Strandparken saknas ordnade sittmöjligheter. Sittplatser saknar i huvudsak ryggstöd och endast bänken vid leken i Strömkarlen och den på bryggkonstruktionen vid vattnet har ryggstöd.
- Upplagda båtar längs stranden ger ett oordnat intryck och bidrar till att parken upplevs delvis privat.



Analyskarta funktion

Analys

Rumslighet och karaktär

Kvaliteter

- Strömkarlen har en tydlig och karaktärsstark inramning i söder, i form av en trädbevuxen bergsbrant.
- Den glesa björkridån öster om Strömkarlen skapar en öppen och luftig rumsbildning med fina utblickar mot vattnet.
- Grandungen öster om lekplatsen bildar ett stämningsfullt rum med unik karaktär.
- Skogspartiet som leder mot Strandparken är en fin sekvens med skir grönska.
- Strandparken har en tydlig koppling till vattenrummet vilket ger parken en stark identitet.
- Strandparkens klipphällar och äldre träd skapar en naturlig och rofylld miljö med skärgårdskänsla.

Brister

- Bollplanen skär av parken och utgör en barriär visuellt och funktionellt, vilket försvagar upplevelsen av parken som en helhet.
- Gräskullen öster om bollplanen framstår som konstruerad och utan tydlig funktion, vilket påverkar intrycket negativt.
- Den öppna sidan mot Långkärrsvägen ger ett exponerat och otydligt avslut mot angränsande bebyggelse.
- Den semiprivata gränsen mellan radhusområdet längs Strömkarlsvägen och Strandparken begränsar parkens öppenhet och känslan av att parken är tillgänglig för allmänheten.

- Entrén till Strandparken från Strömkarlsvägen är diskret och ger ett privat intryck.
- Passagen mellan Strandparken och Strömkarlsvägen är trång och mindre omhändertagen.
- Den grunda viken i Strandparkens södra ände upplevs som avskild från parken, främst på grund av oxbärshäckens avskärmning.

Övrigt: Framtida radhusområde norr om parken, Lotusen 3, kommer att påverka platsens karaktär och rumsliga struktur. Gränsen mellan Lotusen 3 och parken blir öppnare i och med att vegetation röjs bort och en gångkoppling mellan områdena tillskapas.



Analyskarta rumslighet och karaktär

Gestaltningssidé

Disposition

Struktur och samband

En ny gångväg anläggs genom Strömkarlen för att knyta samman parkens olika aktivitetsytor och förbättra förbindelsen till Strandparken. Parkentréerna förtydligas för att öka orienterbarheten, med särskilt fokus på Strandparkens entréer. Gestaltningen ska även möjliggöra framtida kopplingar till det planerade radhusområdet på fastigheten Lotusen 3, samt genom den tätbevuxna delen av parken som sträcker sig norrut till Kynäsvägen.

Strömkarlen

Strömkarlen omdisponeras för att skapa bättre ytor både för aktivitet och vistelse. Fyllnadsmassor omfördelas för att förstärka parkens rumsbildningar med ett mjukare, naturligt formgrepp. Sidan mot Långkärrsvägen planteras med träd och solitärbuskar för att skapa en tydligare gräns och inramning mot vägen. Bollplanen flyttas och får en mer sidoorienterad placering samt görs mindre och får en ny form, vilket frigör ytor för sammanhängande gräs- och vistelseytor. Parken kompletteras med ett utegym, en ny centralt placerad samlingsplats med grillplats, planteringar och öppna gräsytor som stödjer både spontan aktivitet och vistelse. Lekplatsen får ny utformning och innehåll som lockar fler åldersgrupper. Diket som löper genom lekplatsen integreras i gestaltningen. En spångslinga leder ut i angränsande björkridå mot sjön.

Strandparken

Strandparkens befintliga struktur värnas och utvecklas genom mindre tillägg med fokus på framkomlighet, rekreation och närhet till vattnet. Den lilla viken i söder aktiveras genom en ny gångkoppling och en samlingsplats. Parken kompletteras med sittmöbler som skapar goda förutsättningar för vila och samvaro i en lugn naturmiljö.



Analyskarta disposition


Gestaltningssidé

Sagoväsen & natur



Inspiration till lekplatsens tema Sagoväsen har hämtats från namnet Strömkarlen, ett annat namn för Näcken, och närheten till sjön. Den nordiska folktron lyfter fram naturen som levande och besjälad, där vatten, skog och dimma rymmer både magi och mystik. Temat knyter an till platsens naturliga miljö och skapar en lekfull tolkning av en fantasifull och drömsk naturvärld.



Sagoväsen och mystik



Lekfulla former och vindlande rörelse genom dungar och gläntor



Vatten — strömkarlens naturliga element



Förslag

Strömkarlen

Parkens entré förtydligas så att det upplevs som att man träder in i ett sammanhållet parkrum. Ett diagonalt gångstråk tillgängliggör parkens aktivitetsytor och skapar en genare koppling vidare mot Strandparken.

Parken erbjuder lek, aktivitet och motion för alla åldrar genom lekplats, utegym, cykelslinga med kullar, bollytor och bouleplan. Lekplatsen utformas utifrån ett naturtema med utrustning i varierande svårighetsgrad. Sagoväsen väcks till liv genom små träskulpturer inspirerade av den nordiska folktron. I det meandrande svackdiket som löper genom lekplatsen samlas vid regniga dagar vatten och bildar mindre partier med stående vatten, vilket blir ett lekfullt inslag i lekmiljön och bidrar till platsens identitet samt variation i lek och upplevelse.

Spänger med små sittplattformer gör att man promenera och vistas nära naturen i björkdånen mot sjön. Öppna gräsytor skapar utrymme för picknick, lek och spontan samvaro. Låg-mäld och strategisk belysning ger trygghet och gör det möjligt att använda parken året runt.

Planteringar med fokus på vedartad vegetation ger rumslighet, lekvärden och inramning mot omgivningen, medan karaktärsfulla solitärträd bidrar med identitet. Inhemska arter dominerar och främjar tillsammans med ängsytor biologisk mångfald och skapar samhörighet med den omgivande vegetationen.



Sektion B-B'
Skala 1:500 (A3)



Illustrationsplan Strömkarlen
Skala 1:500 (A3)



Sektion A-A'
Skala 1:500 (A3)

Förslag



Asfaltyta för basket



Utegym



Cykelbana med kullar



Grillplats



Lek i svacka med tillfällig vattenspegel



Multisportplan med konstgräs



Rutschkanor för små och stora barn



Centralt placerad samlingsplats



Vindlande spänger i ljust skogsparti



Boule



Samlingsplats med väderskydd



Fantasifulla lekskulpturer



Funktionell och varm belysning



Utmanande klätterlek



Inhemsk rumsskapande vegetation



Sandlek

Förslag

Strandparken


Parkens entréer förtydligas och ges en välkomnande utformning som stärker orienterbarheten.

Fokus ligger på att bevara och förstärka parkens naturliga karaktär. Det planterade buskaget nära entrén från Strömkarlsvägen bevaras och kompletteras vid behov med fritt placerade, naturligt förekommande arter. Oxbärshäcken längs stigen tas bort och ersätts med några träd och busksolitärer för att skapa bättre visuell kontakt med vattnet.

Befintliga stigar förbättras och bryggkonstruktionens nivåskillnader tas bort för att underlätta rörelse genom parken. Ny vattennära vistelseyta i form av ett trädäck anläggs i söder. I fina lägen kompletteras med bänkar och sittflak. Syftet är att öka tillgängligheten och möjligheterna till rekreation utan att förändra parkens naturpräglade karaktär.



Vattennära vistelseyta



Sittflak av trä för vila och samvaro



Sektion C-C'
Skala 1:250 (A3)



Illustrationsplan Strandparken
Skala 1:500 (A3)

AJ LANDSKAP